Profil 4 - 4'

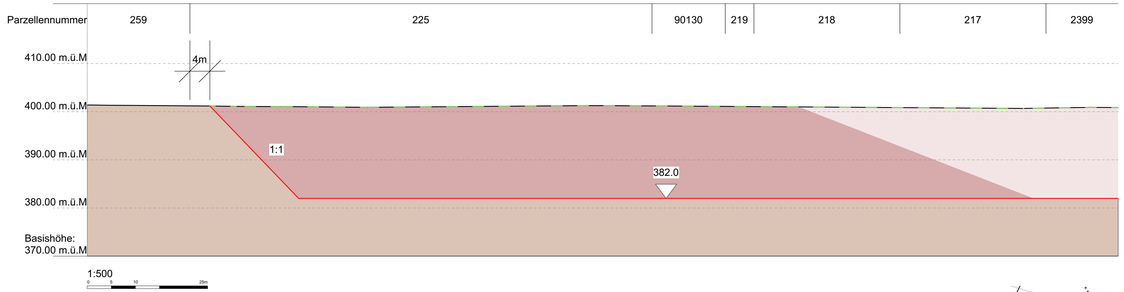

Profil 5 - 5'

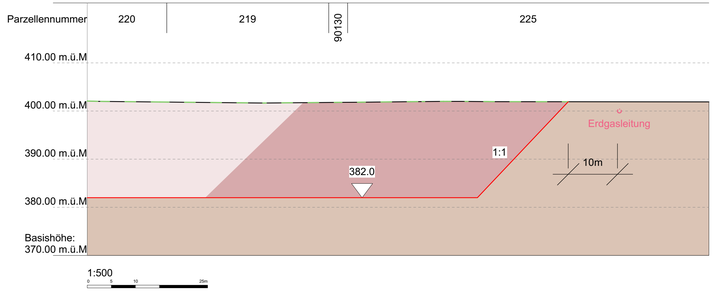

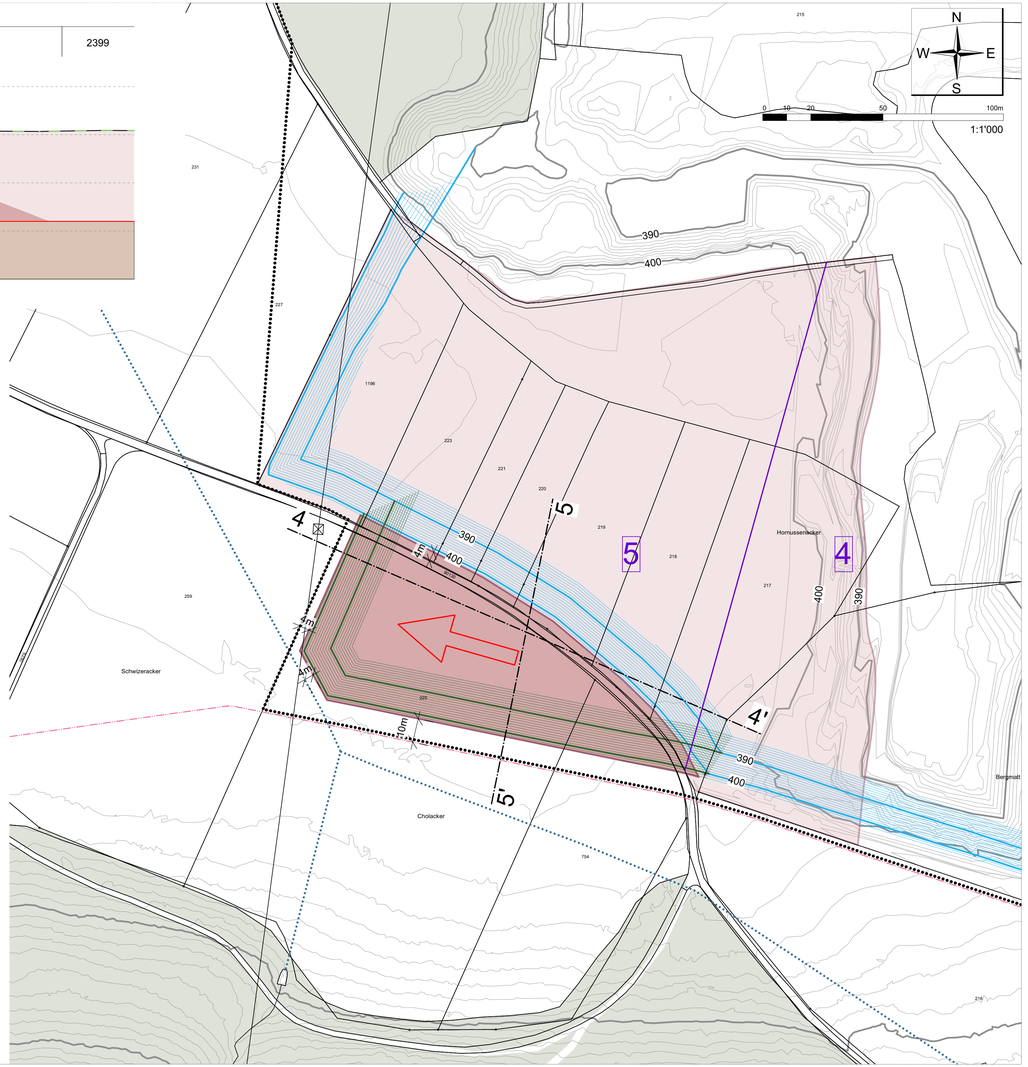

LEGENDE

Genehmigungsinhalt

- Geltungsbereich
- Kiesabbau Hard Süd
- Höhenlinien Kiesabbau Hard Süd, Äquidistanz 10 / 1m
- Abbaurichtung

Orientierung

- Wald
- Transitgas
- Eingedolte Bäche
- Gemeindegrenze
- Höhenlinien bestehend, Äquidistanz 10 / 1m
- Höhenlinien Kiesabbau Hard, Äquidistanz 10 / 1m
- Kiesabbau Hard
- Etappen - Nr.
- Terrain bestehend Profil
- Terrain Kiesabbau Profil
- Projektierte Endgestaltung

Kiesabbau Hard Süd:	
Deckschicht (A - C Horizont):	8'500 m³
Kies:	150'000 m³
Auffüllung:	150'000 m³

Grundlagen
- AV Daten: SO!GIS Amt für Geoinformation, Kanton Solothurn
- Waldflächen: SO!GIS Amt für Geoinformation, Kanton Solothurn
- Höhenlinien bestehend (DTM) Swisstopo Bezugszeitraum Dezember 2021, Datenstand 2019, Ergänzung mit Befliegungsdaten von Lerch&Weber (Befliegung vom 07.12.2023)

Einwohnergemeinden Dulliken / Däniken — Kanton Solothurn

Zonen- und Gestaltungsplan Kiesabbaugebiet Hard-Dulliken und Studenweid-Däniken

Erweiterung Kiesabbau Hard Süd

1:1'000

Exemplar für die Mitwirkung / 3. Vorprüfung

Öffentliche Mitwirkung vom: 06. Juni bis 07. Juli 2024

Vorprüfungsbericht vom:

Öffentliche Auflage vom:

Genehmigt vom Gemeinderat Dulliken: am:

Der Gemeindepräsident: Der Gemeindeschreiber:

Genehmigt vom Gemeinderat Däniken am:

Der Gemeindepräsident: Der Gemeindeschreiber:

Genehmigt vom Regierungsrat mit RRB-Nr.: am:

Der Staatsschreiber:

CSDINGENIEURE
VON GRUND AUF DURCHDACHT

CSD INGENIEURE AG
Schachenallee 29 A
CH-5000 Aarau
www.csd.ch

t +41 62 834 44 00
f +41 62 834 44 01
e aarau@csd.ch

PROJEKTIERUNG

Gezeichnet	JDB		
Geprüft	MHU		
Massstab 1:1'000	Datum	24.05.2024	
	Format	1005 x 451	
Auftrags-Nr. DCH000126	Plan-Nr. 02	Index	

\\csdbg.corp\projekt\SPO\100_DCH_Umwelt\DCH000126\Dwg\03_CAD\01_Plaene\DCH_000126_Anp_GP_Hard-Studenweid_S9_2024.mes