Profil 4 - 4'

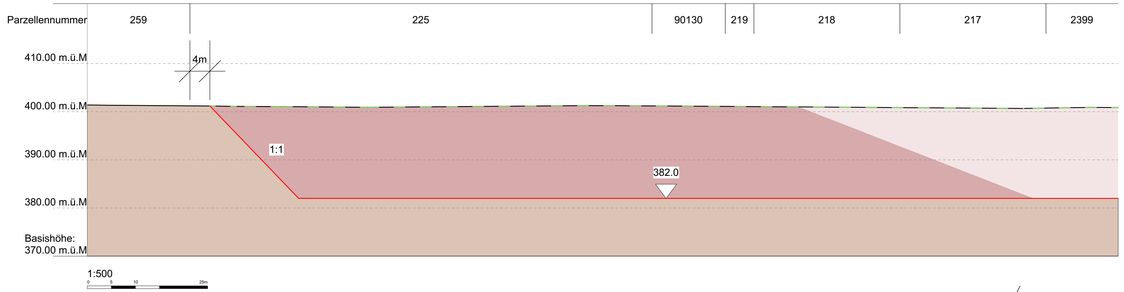

Profil 5 - 5'

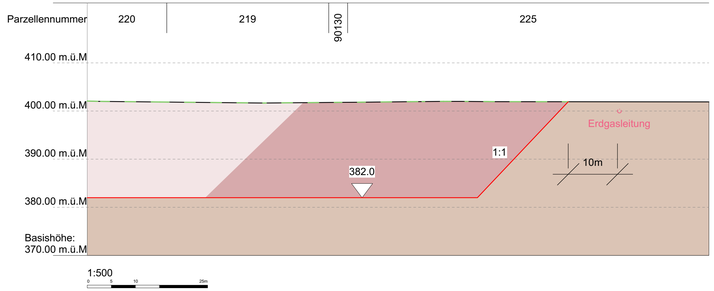

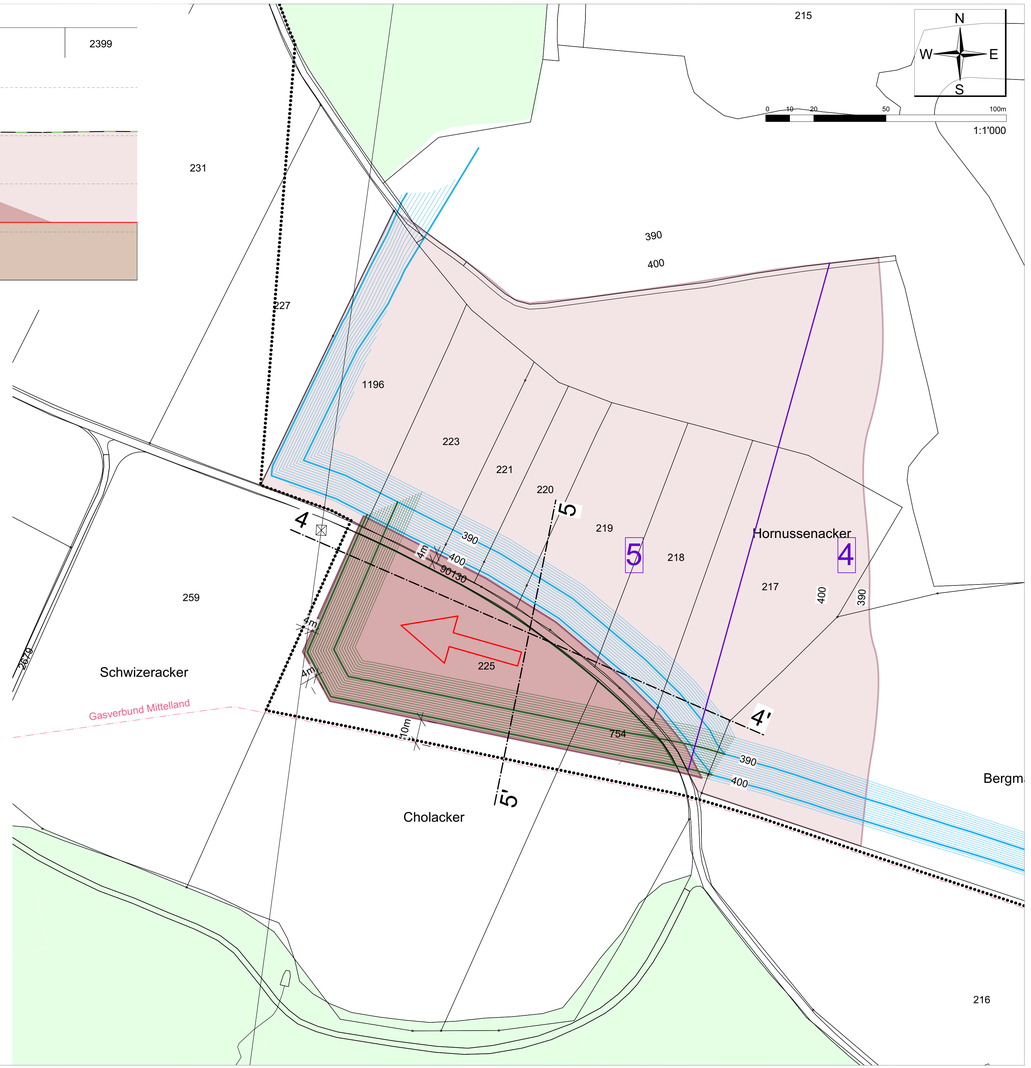

LEGENDE

Genehmigungsinhalt

- Geltungsbereich
- Kiesabbau Hard Süd
- Höhenlinien Kiesabbau Hard Süd, Äquidistanz 10 / 1m
- Abbaurichtung

Orientierung

- Wald
- Erdgashochdruckleitung
- Eingedolte Bäche
- Höhenlinien bestehend, Äquidistanz 10 / 1m
- Höhenlinien Kiesabbau Hard, Äquidistanz 10 / 1m
- Kiesabbau Hard
- Etappen - Nr.
- Terrain bestehend Profil
- Terrain Kiesabbau Profil
- Projektierte Endgestaltung

Kiesabbau Hard Süd:	
Deckschicht (A - C Horizont):	8'500 m³
Kies:	150'000 m³
Auffüllung:	150'000 m³

Grundlagen
- AV Daten: SO!GIS Amt für Geoinformation, Kanton Solothurn
- Waldflächen: SO!GIS Amt für Geoinformation, Kanton Solothurn
- Höhenlinien bestehend (DTM) Swisstopo Bezugszeitraum Dezember 2021, Datenstand 2019, Ergänzung mit Befliegungsdaten von Lerch&Weber (Befliegung vom 07.12.2023)

Kanton Solothurn

Einwohnergemeinden Dulliken / Däniken

Zonen- und Gestaltungsplan Kiesabbaugebiet Hard-Dulliken und Studenweid-Däniken

Erweiterung Kiesabbau Hard Süd

Massstab: 1:1'000 Öffentliche Auflage

Dem Nutzungsplan kommt im Sinne von § 39 Abs. 4 Planungs- und Baugesetz (PBG; BGS 711.1) gleichzeitig die Bedeutung der Baubewilligung zu.

Öffentliche Auflage vom _____ bis _____

Beschlossen vom Gemeinderat Dulliken am _____

Der/Die Gemeindepräsident/-in: Der/Die Gemeindeschreiber/-in:

_____ _____

Genehmigt vom Regierungsrat mit RRB Nr. _____ am _____

Der Staatsschreiber:

_____

Publikation im Amtsblatt am _____

CSDINGENIEURE
VON GRUND AUF DURCHDACHT

CSD INGENIEURE AG
Schachenallee 29 A
CH-5000 Aarau
www.csd.ch

t +41 62 834 44 00
e aarau@csd.ch

PROJEKTIERUNG

Gezeichnet	JDB	
Geprüft	MHU	
Massstab 1:1'000	Datum	25.11.2024
	Format	1005 x 451
Auftrags Nr. DCH000126		Plan Nr. **02a**

/scading corp/aprojekt/SPO100_DCH_Umwelt/DCH000126/Dwg/03_CAD/01_Plaene/DCH000126_Anlp_GP_Hard-Studenweid_Offent_Auflage_241125.vwx