Profile M 1:2'000

Profil A

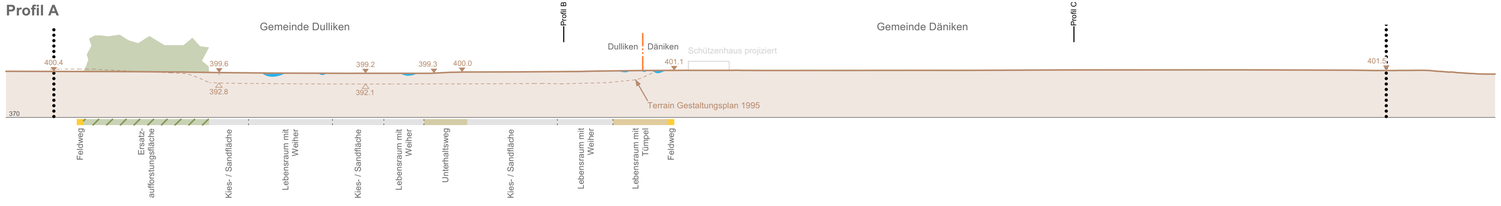

Profil B

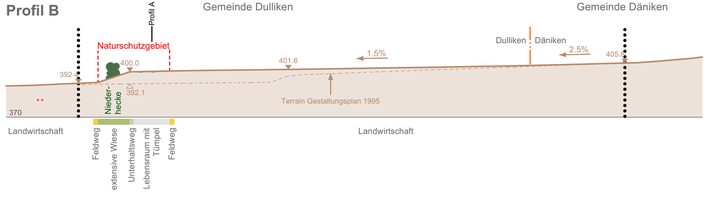

Profil C

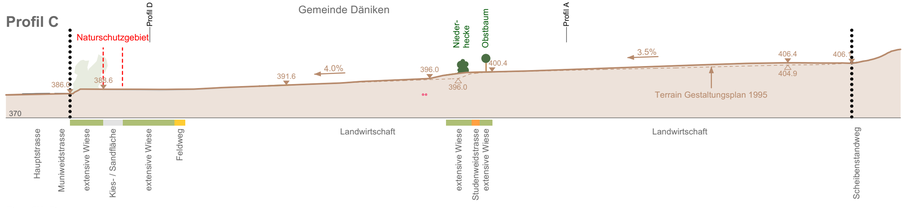

Profil D

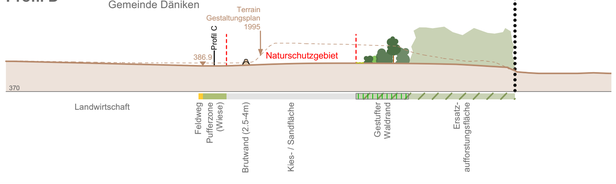

LEGENDE

- Terrain projektiert
- Terrain Gestaltungsplan 1995
- Gemeindegrenze
- Geltungsbereich

Übersicht Plan 04, Endgestaltung 1:5'000

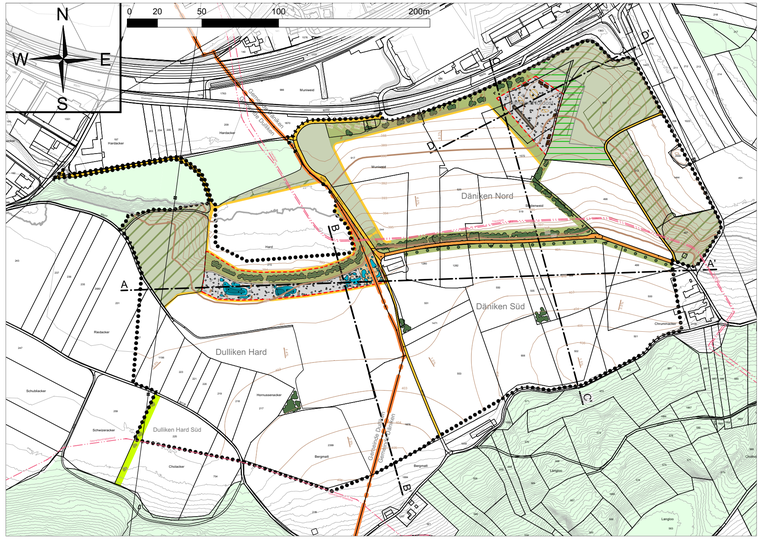

Kanton Solothurn

Einwohnergemeinden Dulliken / Däniken

Zonen- und Gestaltungsplan Kiesabbaugebiet Hard-Dulliken und Studenweid-Däniken

Profile A - D

Massstab: 1:2'000 / 1:5'000 Öffentliche Auflage

Dem Nutzungsplan kommt im Sinne von § 39 Abs. 4 Planungs- und Baugesetz (PBG; BGS 711.1) gleichzeitig die Bedeutung der Baubewilligung zu.

Öffentliche Auflage vom _____ bis _____

Beschlossen vom Gemeinderat Dulliken am _____

Der/Die Gemeindepräsident/-in: Der/Die Gemeindeschreiber/-in:

_____ _____

Beschlossen vom Gemeinderat Däniken am _____

Der/Die Gemeindepräsident/-in: Der/Die Gemeindeschreiber/-in:

_____ _____

Genehmigt vom Regierungsrat mit RRB Nr _____ am _____

Der Staatsschreiber

_____

Publikation im Amtsblatt am _____

CSD INGENIEURE
VON GRUND AUF DURCHDACHT

CSD INGENIEURE AG
Schachenallee 29 A
CH-5000 Aarau
www.csd.ch

t +41 62 834 44 00
e aarau@csd.ch

PROJEKTIERUNG		
	Gezeichnet	JBD
	Geprüft	MHU
Massstab 1:2'000 / 1:5'000	Datum	25.11.2024
	Format	840 x 297
Auftrags Nr. DCH000126	Plan Nr.	05a

\\csding.corp\apo\SPO\100_DCH_Umwelt\DCH000126\Dwg\03_CAD\01_Plaene\DCH000126_Arp_GP_Hard-Studenweid_Offent_Auflage_241125.wex